DATI TECNICI FUNZIONALI

IDENTIFICATIVO PIANTE

CONFINI AMMINISTRATIVI

DATI CARATTERISTICI

DATI DI COSTRUZIONE

PRESSIONE DI PROGETTO 75.0 bar
PRESSIONE MASSIMA DI ESERCIZIO (MOP) 75.0 bar
GRADO DI UTILIZZAZIONE DICHIARATO f - 0.57

REALIZZATO IN CONFORMITA' AL D.M. 17/04/2008

RIVESTIMENTO GIUNTI DI SALDATURA

FASCE TERMORESTRIGENTI C50 PRIMER (A.07.10.02)

DATI GENERALI

DN 300 SP 9.5 [UNI-EN] 4031.00 m

LUNGHEZZA TOTALE IMPIANTO 4031.00 m.

PLANIMETRIA 1:2000

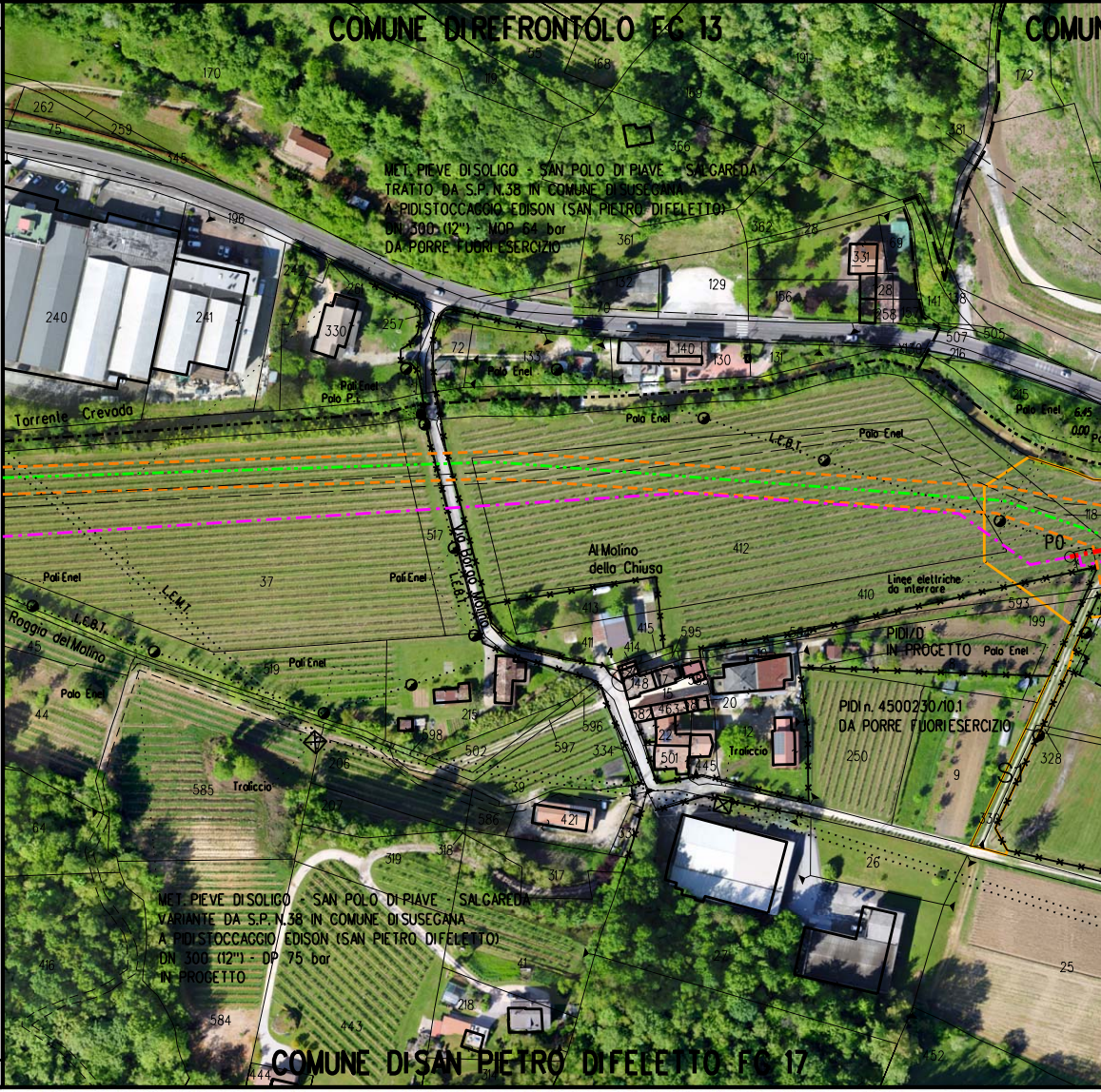

CONFINI AMMINISTRATIVI

1 2

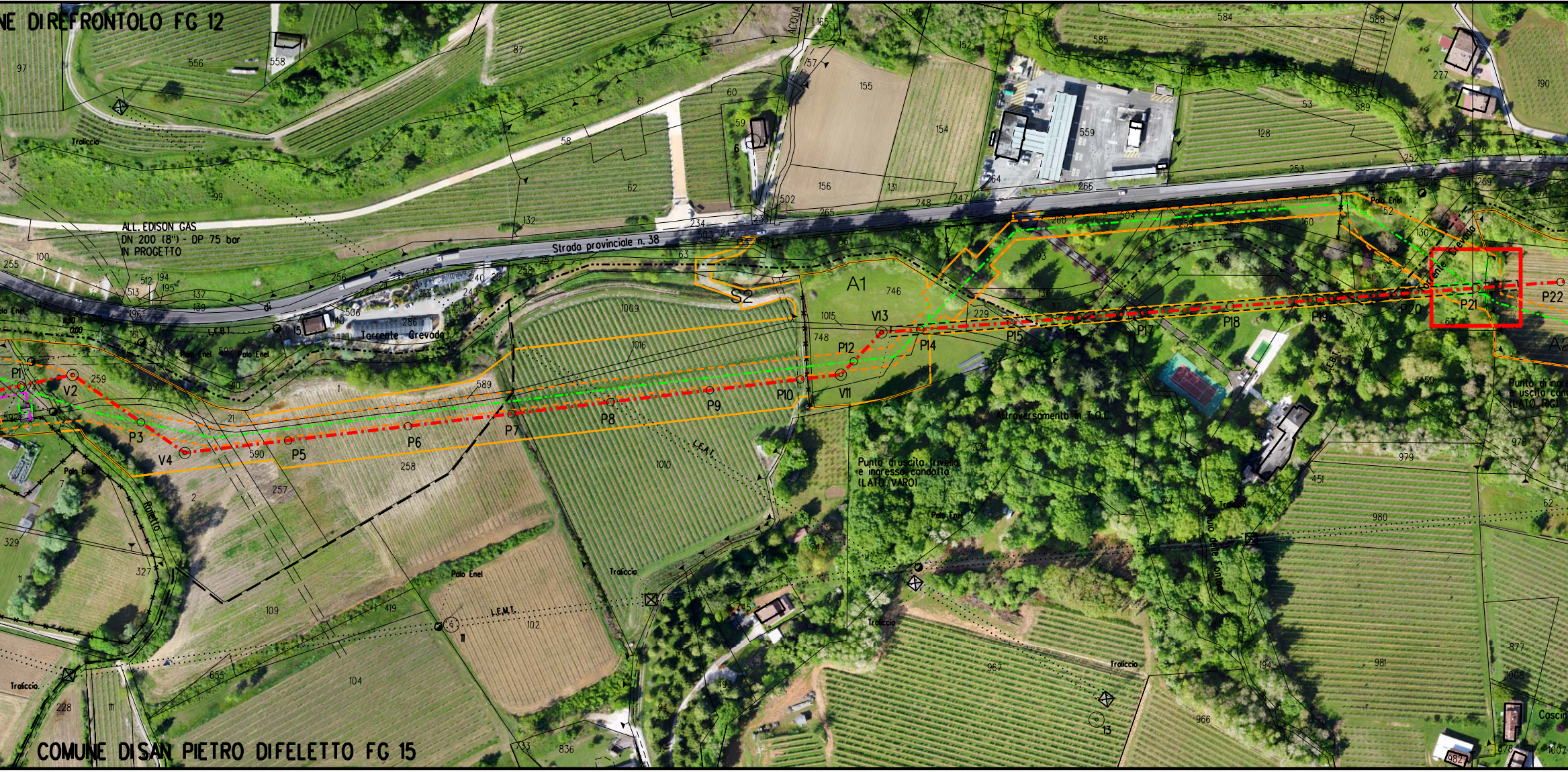

NE DI REFRONTOLO FG 12
ALL. EDISON GAS
DN 200 (8") - DP 75 bar
IN PROGETTO
Strada provinciale n. 38
Torrente Grevado
Attraversamento in T.O.C.
Punto di uscita trivella
e ingresso condotto
(LATO VARO)
Punto di ingresso
e uscita con
(LATO RIC
Palo Enel
Traliccio
L.E.M.T.
L.E.A.T.
A1
A2
S2
V2
V4
V11
V13
P1
P3
P5
P6
P7
P8
P9
P10
P12
P14
P15
P16
P17
P18
P19
P20
P21
P22
COMUNE DI SAN PIETRO DI FELETTO FG 15

3

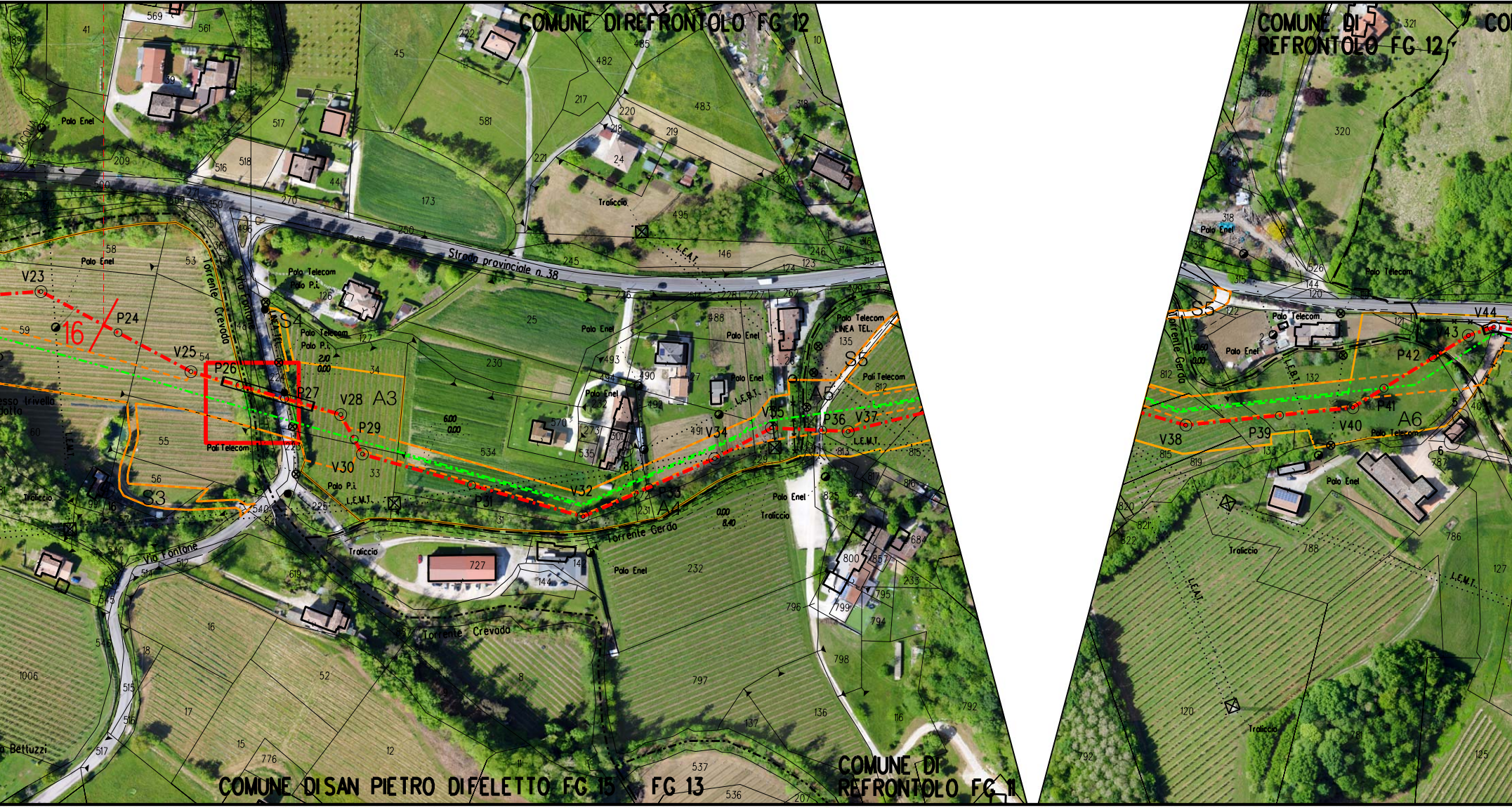
COMUNE DI REFRONTOLO FG 12
COMUNE DI REFRONTOLO FG 12
Strada provinciale n. 38
Torrente Crevada
Via Fontane
Torrente Gerdo
Torrente Crevada
COMUNE DI SAN PIETRO DI FELETTO FG 15
FG 13
COMUNE DI REFRONTOLO FG 11
Polo Enel
Polo Telecom
Pali Telecom
Traliccio
L.E.M.T.
L.E.A.T.
16
V23
P24
V25
P26
P27
V28
A3
P29
V30
P31
V32
P33
A4
V34
V35
P36
V37
A5
S3
S4
S5
V38
P39
V40
P41
P42
V43
V44
A6

4

09

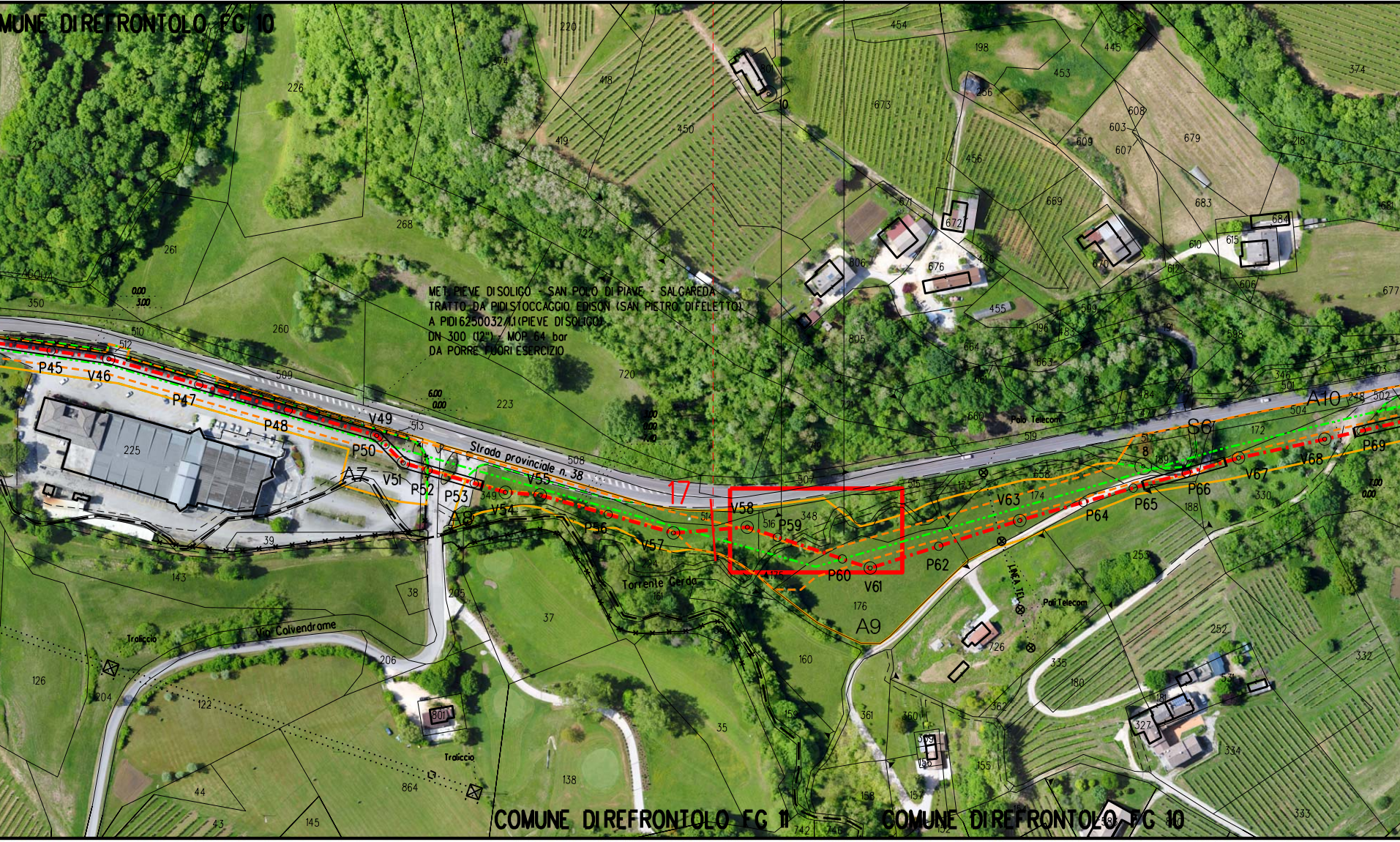
COMUNE DI REFRONTOLO FG 10
MET. PIEVE DI SOLIGO - SAN POLO DI PIAVE - SALGAREDA
TRATTO DA PIDI STOCCAGGIO EDISON (SAN PIETRO DI FELETTO)
A PIDI 6250032/1.1 (PIEVE DI SOLIGO)
DN 300 (12") - MOP 64 bar
DA PORRE FUORI ESERCIZIO
Strada provinciale n. 38
Torrente Cerda
Via Calvendrame
Traliccio
Traliccio
Palo Telecom
Pali Telecom
LINEA TEL.
P45
V46
P47
P48
V49
P50
V51
P52
P53
V54
V55
P56
V57
V58
P59
P60
V61
P62
V63
P64
P65
P66
V67
V68
P69
A7
A8
A9
A10
S6
17
COMUNE DI REFRONTOLO FG 11
COMUNE DI REFRONTOLO FG 10

5 08 6 7 8 9 10 11 12 06 13 14 15 05 03 04 16 17 18 19 20 21 22 23 24 25

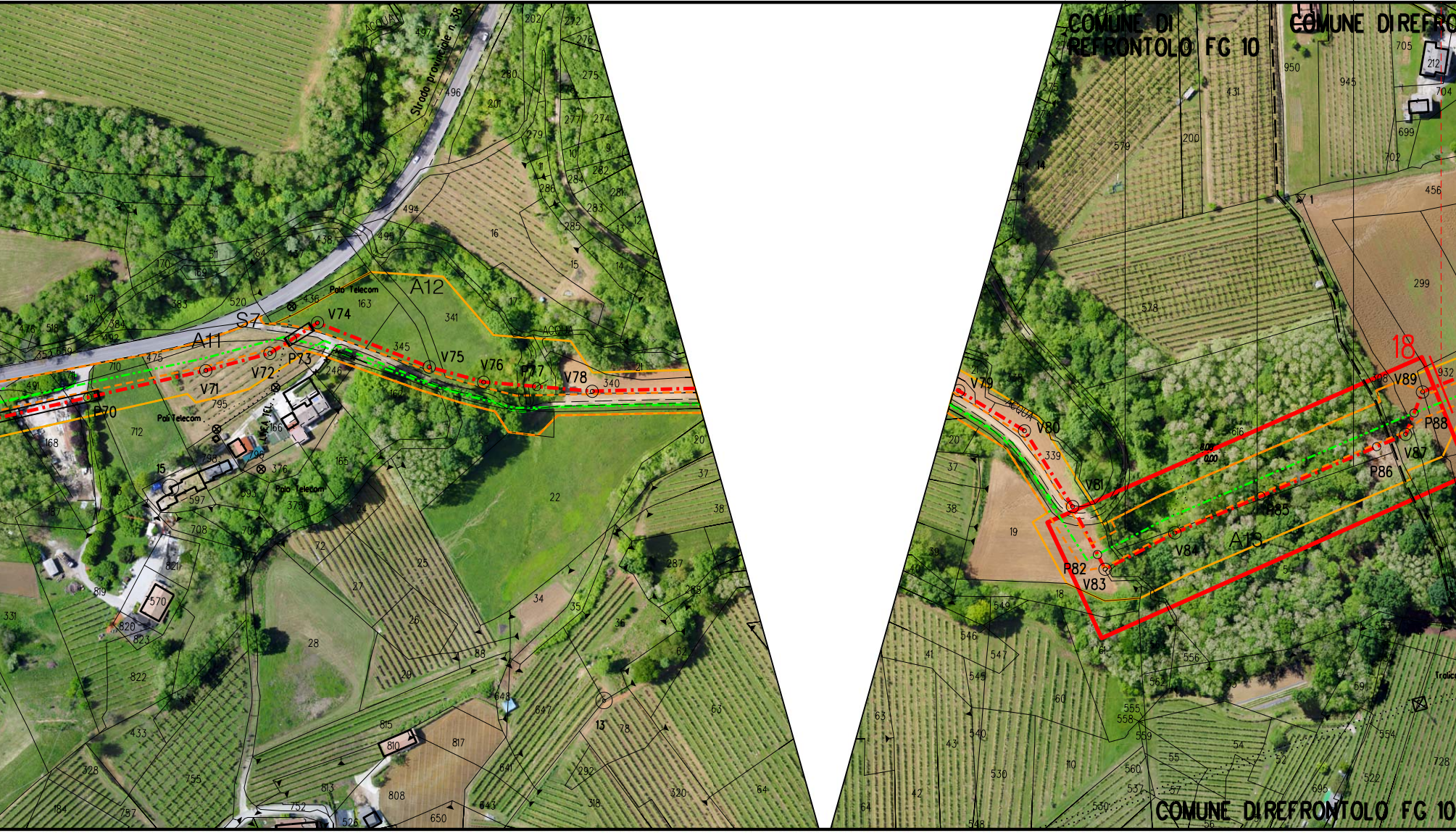

5 26 27 28 29 30 31 32 33 34 35 35A 36 37 38 39

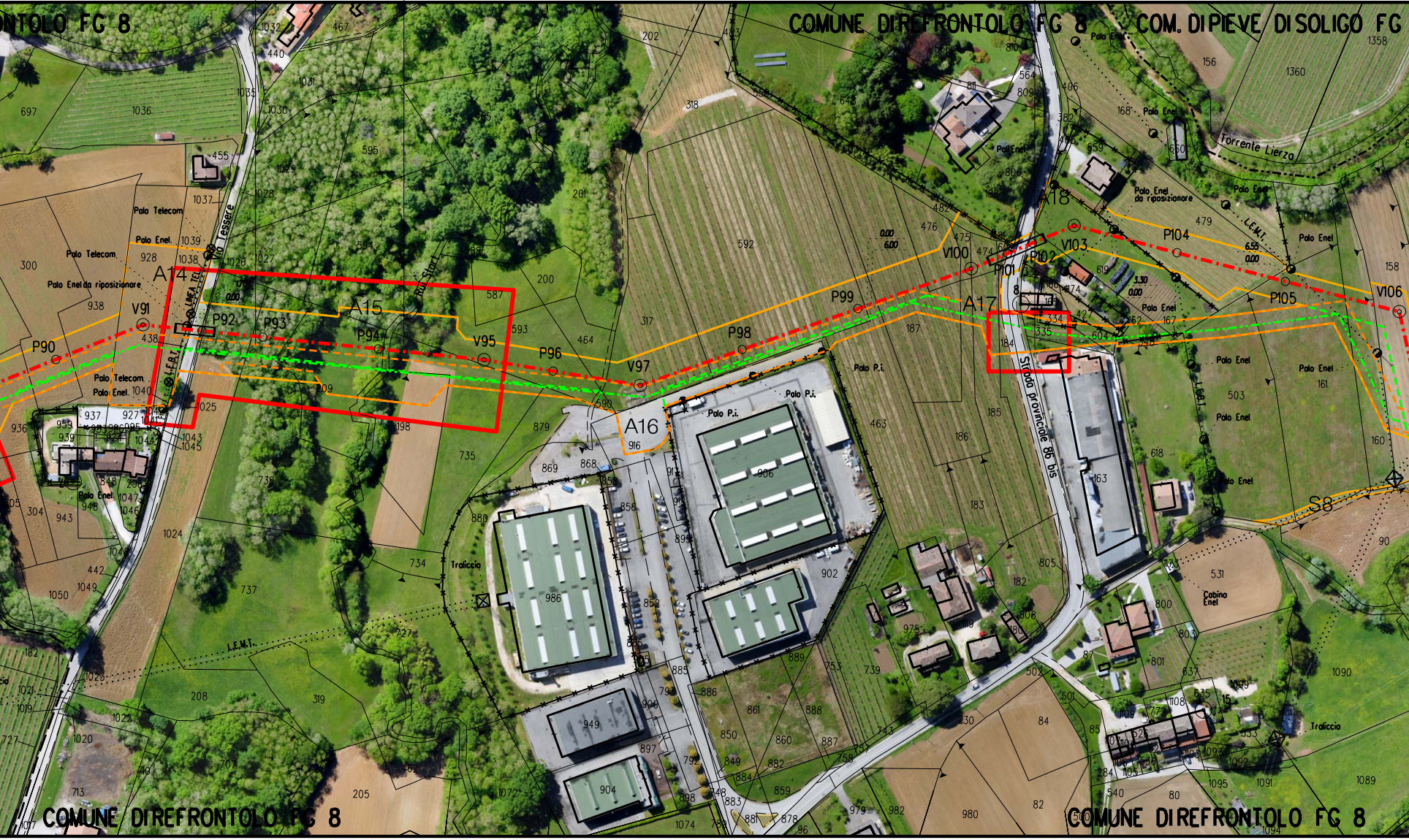

40

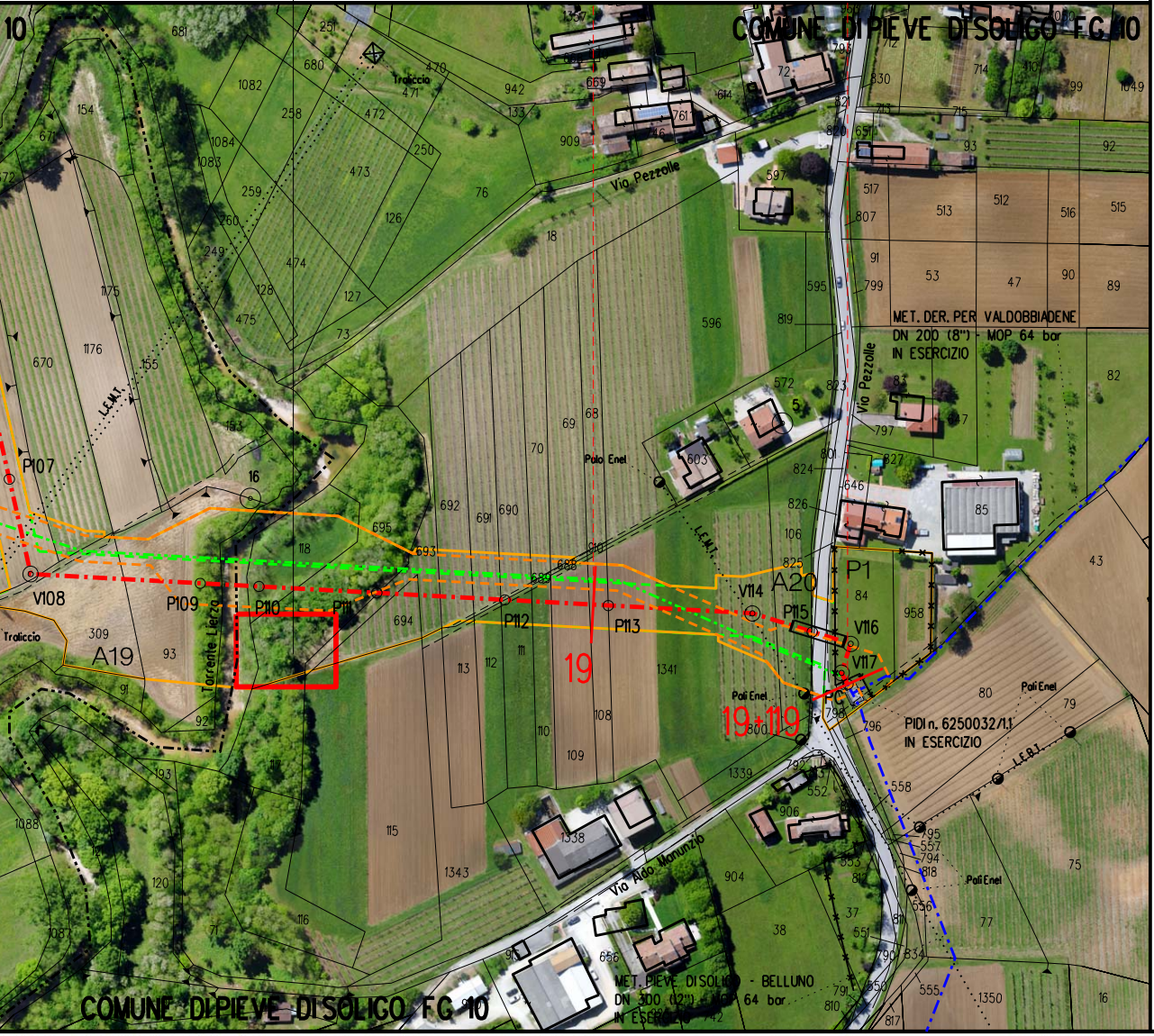

N.	SPECIE	DIAMENTRO TRONCO h=1.30 m (m)	COMUNE	FOGLIO	PARTICELLA	COORD	NOTE
1	ULMUS GLABRA	0.45	SAN PIETRO DI FELETTO	15	63	X=284549.0207 Y=5086075.6772	
2	ULMUS GLABRA	0.34	SAN PIETRO DI FELETTO	15	63	X=284545.1660 Y=5086089.6317	
3	POPULUS NIGRA	0.41	SAN PIETRO DI FELETTO	15	54	X=284536.3826 Y=5086267.5779	
4	ALNUS GLUTINOSA	0.40	REFRONTOLO	10	348	X=283947.0873 Y=5086921.2288	
09	ALNUS GLUTINOSA	0.46	REFRONTOLO	10	348	X=283917.51 Y=5086942.18	
5	POPULUS NIGRA	0.75	REFRONTOLO	10	616	X=283306.4895 Y=5087280.2456	
08	POPULUS NIGRA	0.43	REFRONTOLO	10	616	X=283319.54 Y=5087292.68	
6	POPULUS NIGRA	0.37	REFRONTOLO	10	616	X=283306.0246 Y=5087284.7291	
7	POPULUS NIGRA	0.80	REFRONTOLO	10	616	X=283304.4813 Y=5087286.9201	
8	POPULUS NIGRA	0.50	REFRONTOLO	10	616	X=283303.7586 Y=5087290.6138	
9	POPULUS NIGRA	0.50	REFRONTOLO	10	616	X=283307.1619 Y=5087288.9079	
10	POPULUS NIGRA	0.61	REFRONTOLO	10	5	X=283305.7966 Y=5087303.3277	
11	POPULUS NIGRA	0.77	REFRONTOLO	10	5	X=283296.1767 Y=5087302.8955	
12	POPULUS NIGRA	0.60	REFRONTOLO	10	5	X=283300.4000 Y=5087308.0350	
06	PIOPPO NERO	0.64	REFRONTOLO	10	563	X=283296.03 Y=5087314.08	
13	POPULUS NIGRA	0.80	REFRONTOLO	10	5	X=283295.7949 Y=5087313.5527	
14	ULMUS GLABRA	0.42	REFRONTOLO	10	5	X=283287.1975 Y=5087300.4212	
15	QUERCUS ROBUR	0.50	REFRONTOLO	10	5	X=283288.8620 Y=5087309.9160	
05	QUERCUS ROBUR	0.32	REFRONTOLO	10	5	X=283280.78 Y=5087314.84	
03	CASTANEA SATIVA	0.42	REFRONTOLO	10	5	X=283236.63 Y=5087274.46	
04	QUERCUS ROBUR	0.48	REFRONTOLO	10	5	X=283271.70 Y=5087307.86	
16	ULMUS GLABRA	0.50	REFRONTOLO	10	5	X=283243.7912 Y=5087277.6809	
17	SORBUS TORMINALIS	0.38	REFRONTOLO	10	5	X=283252.3021 Y=5087300.8685	AREA CON PIANTE SRADICATE
18	QUERCUS PETRAEA	0.56	REFRONTOLO	10	5	X=283250.1120 Y=5087292.3511	
19	CASTANEA SATIVA	0.54	REFRONTOLO	10	5	X=283223.9707 Y=5087286.0189	
20	QUERCUS ROBUR	0.74	REFRONTOLO	10	5	X=283209.0040 Y=5087284.2148	
21	CASTANEA SATIVA	0.50	REFRONTOLO	10	5	X=283210.4562 Y=5087267.2034	
22	POPULUS CANESCENZ	0.41	REFRONTOLO	10	5	X=283206.4402 Y=5087265.9970	
23	QUERCUS ROBUR	0.44	REFRONTOLO	10	5	X=283202.9430 Y=5087262.8717	
24	CASTANEA SATIVA	0.50	REFRONTOLO	10	5	X=283198.0228 Y=5087259.4947	
25	CASTANEA SATIVA	0.55	REFRONTOLO	10	5	X=283197.6436 Y=5087264.7457	
26	CASTANEA SATIVA	0.50	REFRONTOLO	10	5	X=283195.5404 Y=5087268.2057	BIFORCUTO
27	CASTANEA SATIVA	0.34	REFRONTOLO	10	616	X=283238.0581 Y=5087284.1042	
28	POPULUS NIGRA	0.60	REFRONTOLO	10	616	X=283234.5855 Y=5087266.8020	
29	POPULUS NIGRA	0.60	REFRONTOLO	10	616	X=283261.1370 Y=5087270.1452	
30	POPULUS NIGRA	0.57	REFRONTOLO	10	616	X=283268.4075 Y=5087271.5673	
31	POPULUS NIGRA	0.57	REFRONTOLO	10	616	X=283268.9096 Y=5087276.3614	
32	QUERCUS ROBUR	0.54	REFRONTOLO	8	209	X=282964.7210 Y=5087227.3335	
33	QUERCUS ROBUR	0.30	REFRONTOLO	8	209	X=283011.9298 Y=5087220.0763	PENDENTE E IN CATTIVO STATO FITOSANITARIO
34	CASTANEA SATIVA	0.55	REFRONTOLO	8	738	X=283022.5466 Y=5087200.0576	
35	CARPINUS BETULUS	0.30	REFRONTOLO	8	738	X=283011.1643 Y=5087199.7993	
35A	PRUNUS AVIUM	0.38	REFRONTOLO	8	198	X=282965.26 Y=5087198.98	
36	SALIX ALBA	0.51	REFRONTOLO	8	594	X=282961.7024 Y=5087197.1107	
37	SALIX ALBA	0.33	REFRONTOLO	8	acqua	X=282949.6674 Y=5087198.0181	
38	SALIX ALBA	0.55	REFRONTOLO	8	198	X=282941.6056 Y=5087194.0464	
39	PRUNUS AVIUM	0.39	REFRONTOLO	8	163	X=282940.2553 Y=5087202.4205	
40	ULMUS GLABRA	0.30	REFRONTOLO	8	695	X=282359.4831 Y=5087325.5190	

LEGENDA

Area di lavoro comprensiva di:
(pista di lavoro, allargamenti, piazzole e strade di accesso provvisorie)

METANODOTTO IN PROGETTO

METANODOTTI IN ESERCIZIO

METANODOTTI DA DISMETTERE

ALTRE OPERE IN PROGETTO

Il presente disegno e' di proprieta' aziendale - La societa' tutelera' i propri diritti a termine di legge.

COROGRAFIA **SCALA 1:200.000**

Nei Comuni di SAN PIETRO DI FELETTO, REFRONTOLO, PIEVE DI SOLIGO

Rev.	Data	Descrizione	Disegn.	Contr.	Approv.
1	11/11/2020	AGGIORNAMENTO	IEMBO	LUMINARI	MONTALBANO
0	10/06/19	EMISSIONE	IEMBO	LUMINARI	MONTALBANO

Proprietario: snam

Progettista: COMIS – consulenza materiali - ispezioni - saldatura progettazione-direzione lavori

Disegno: P-CENS-9110696

Impianto: MET. (4500230) PIEVE DI SOLIGO-S.POLO DI PIAVE - SALGAREDA

Tratto: 3-CONEGLIANO-PASSO DI S. BOLDO

Variante: DA PIDI STOCCAGGIO EDISON (SAN PIETRO DI FELETTO) A PIDI 6250032/1.1 (PIEVE DI SOLIGO) DN 300 (12") - DP 75 bar

Revisione: 1

Comm. NR/16091/R-L20

Cod.tec. 9110696

Scala 1:2000

PLANIMETRIA CATASTALE CON CENSIMENTO PIANTE